

DENGUE



Informe epidemiológico

04 de junio - 2020

SEMANA EPIDEMIOLÓGICA 22

PROVINCIA
DE SANTA FE

Ministerio de Salud





DENGUE: INFORME EPIDEMIOLÓGICO – SEMANA 22

- En Santa Fe, desde la Semana Epidemiológica (SE) 1 hasta la SE 22 de 2020 se notificaron al Sistema Nacional de Vigilancia de la Salud (SISA-SNVS 2.0) 7223 casos con sospecha de dengue, de los cuales 4868 (67%) resultaron confirmados, 86 (1%) probables para dengue, 721 (10%) fueron descartados, mientras que 1548 (21%) se encuentran en estudio. (Gráfico 1)
- Hasta el momento, se registra en diferentes sitios del territorio provincial la presencia autóctona de 2 serotipos: DEN-1 y DEN-4.
- En este período de tiempo no se registraron fallecidos.
- El promedio de edad de los casos confirmados es de 35 años. En hombres el promedio es 35 años y en mujeres 34 años.
- Se observa un aumento de los casos, confirmándose desde la semana epidemiológica 12 más de 300 casos semanales, observándose un descenso en la confirmación de casos en la semana 21 y 22.
- La mayoría de los casos confirmados fueron clasificados como autóctonos, por no presentar antecedentes de viaje a zonas con circulación.
- Con respecto a la residencia habitual de los casos, un total de 1915 casos pertenecen al departamento General Obligado, 1305 casos al departamento Rosario, 726 casos al departamento Castellanos, 259 casos al departamento La Capital, 154 casos al departamento San Lorenzo, 152 casos al departamento San Cristóbal, 159 casos al departamento San Martín, 39 casos al departamento Caseros, 35 casos al departamento San Jerónimo, 44 casos al departamento Constitución, 21 casos al departamento San Justo, 19 casos al departamento Belgrano, 17 casos al departamento Vera, 10 casos al departamento 9 de Julio, 5 casos al departamento Las Colonias, 4 casos al departamento San Javier, 1 caso al departamento Garay, 1 caso al departamento General López y 2 caso en el departamento Iriondo. (Ver distribución por localidades en tabla 1).
- En el presente informe se actualizaron los casos confirmados de la localidad de San Jorge (departamento San Martín), los cuales fueron casos confirmados en semanas previas (SE 17, SE 18 y SE 19), en las cuales se realizaron las acciones de bloqueo correspondiente. Estos casos no se ven reflejados como casos nuevos en esta semana, por lo mencionado.

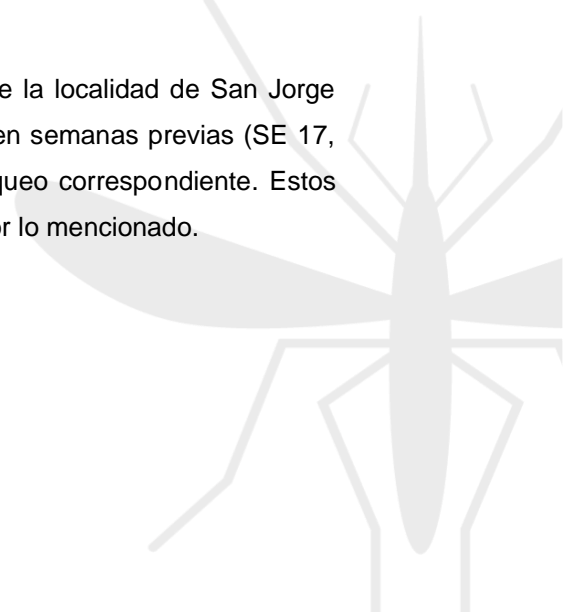
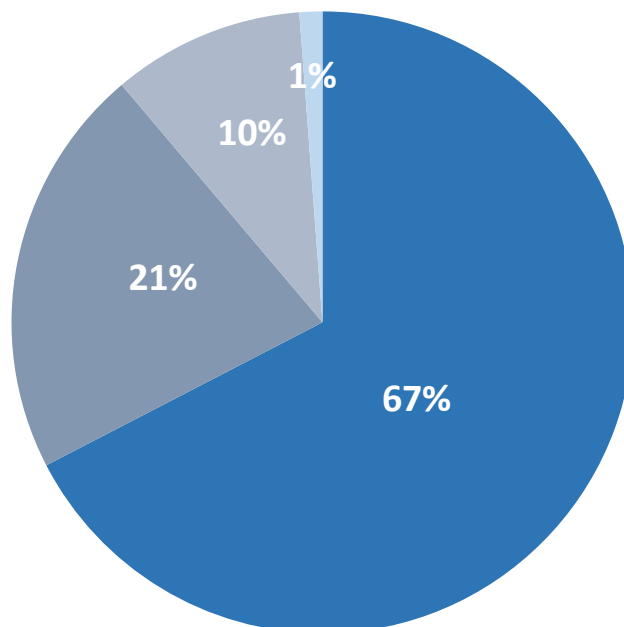




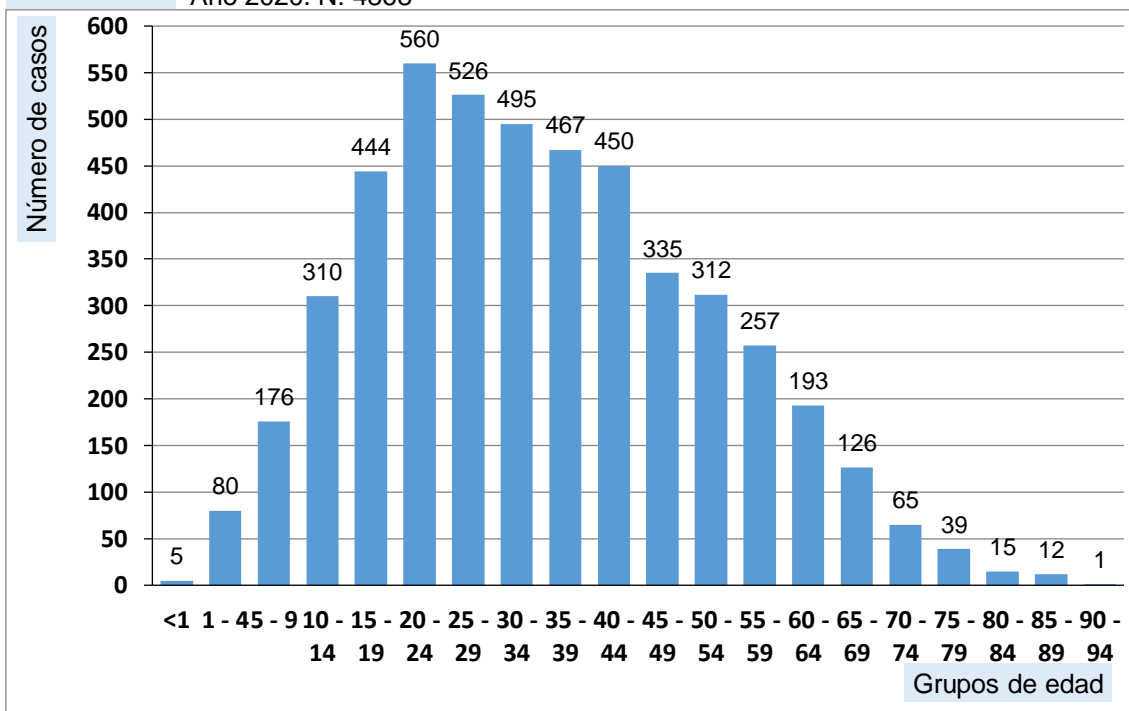
Grafico 1 Casos notificados de dengue según clasificación. Provincia de Santa Fe. Año 2020. N: 7223

■ Confirmados ■ Sospechosos ■ Descartados ■ Probables



Fuente: Sistema Nacional de Vigilancia de la Salud.

Grafico 2 Casos confirmados de dengue según grupos de edad. Provincia de Santa Fe. Año 2020. N: 4868



Fuente: Sistema Nacional de Vigilancia de la Salud.

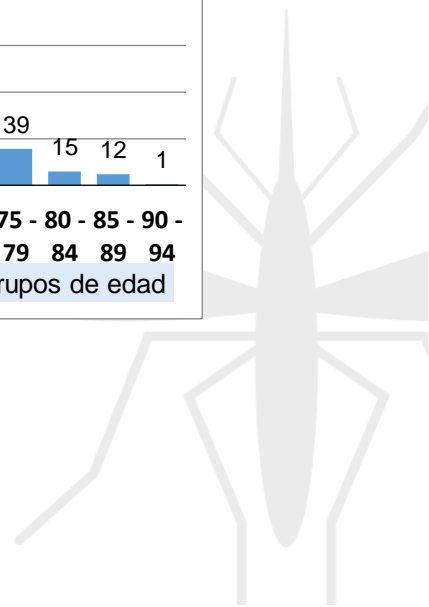
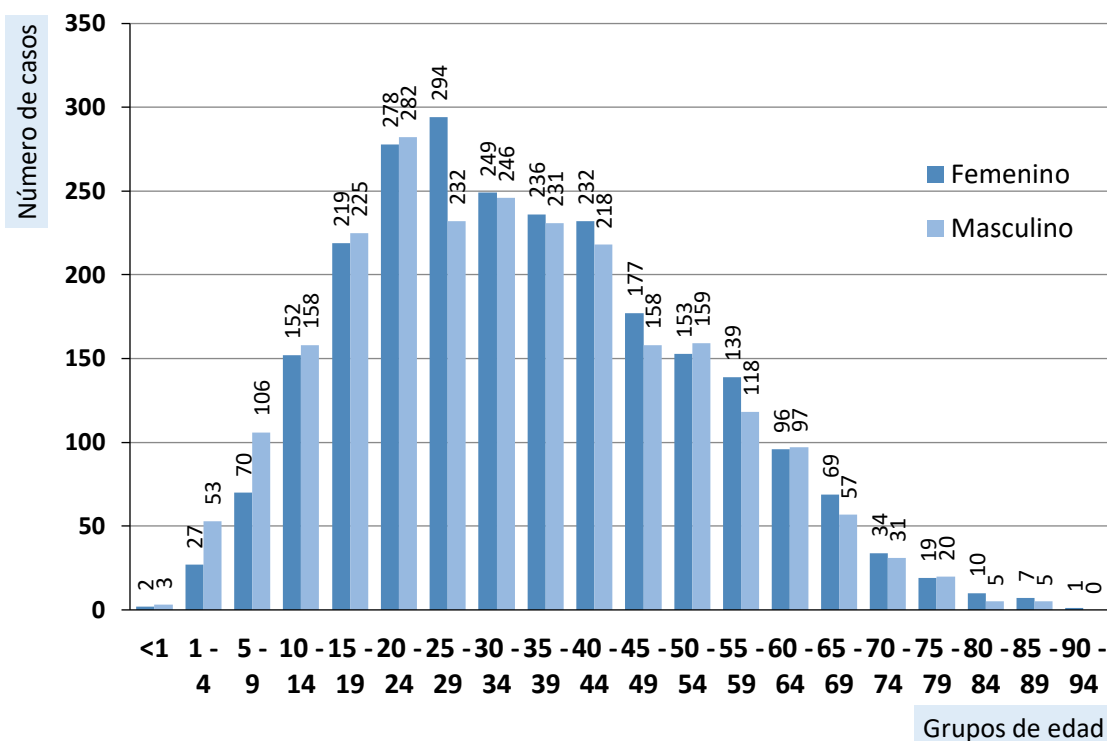


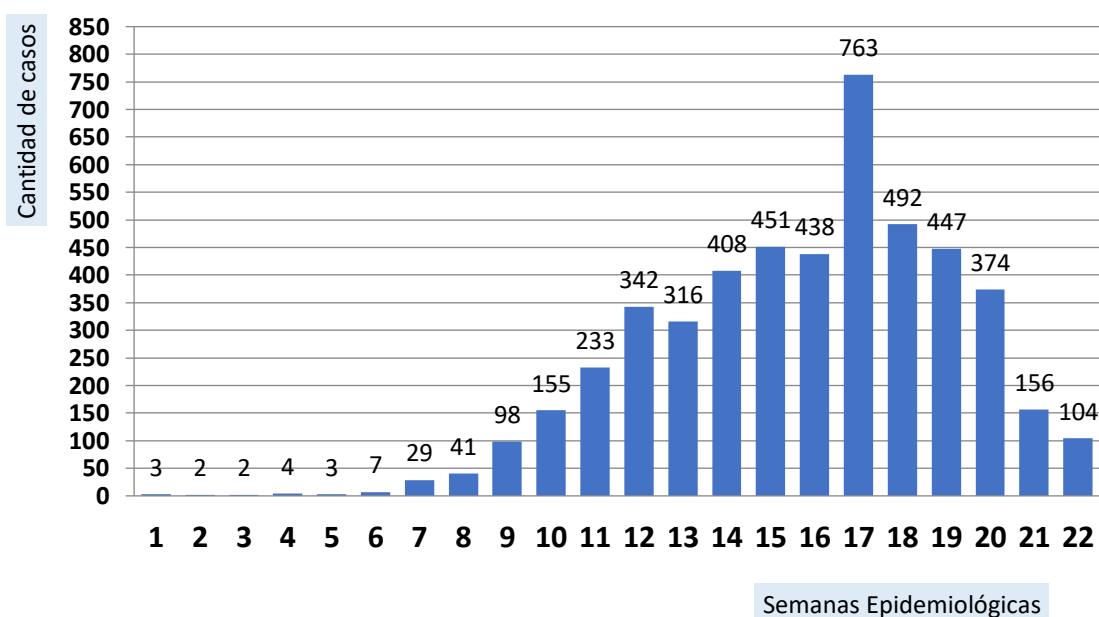


Grafico 3 Casos confirmados de dengue según grupos de edad y sexo. Provincia de Santa Fe. Año 2020. N: 4868



Fuente: Sistema Nacional de Vigilancia de la Salud.

Grafico 4 Casos confirmados de dengue según semanas epidemiológicas. Provincia de Santa Fe. Año 2020. N: 4868

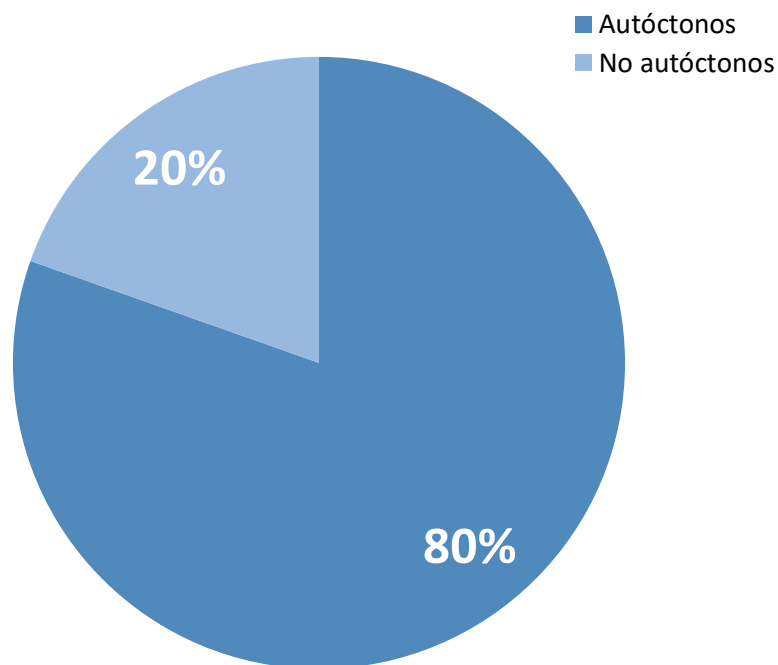


Fuente: Sistema Nacional de Vigilancia de la Salud.



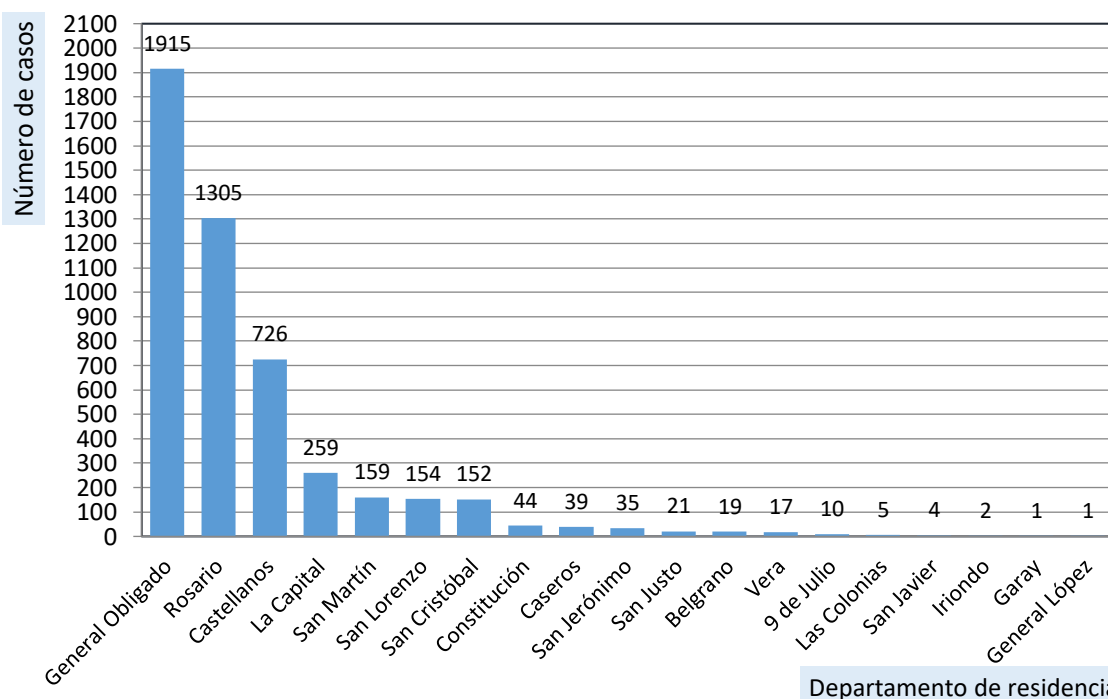


Grafico 5 Casos confirmados de dengue según autóctonos o no autóctonos. Provincia de Santa Fe. Año 2020. N: 4868

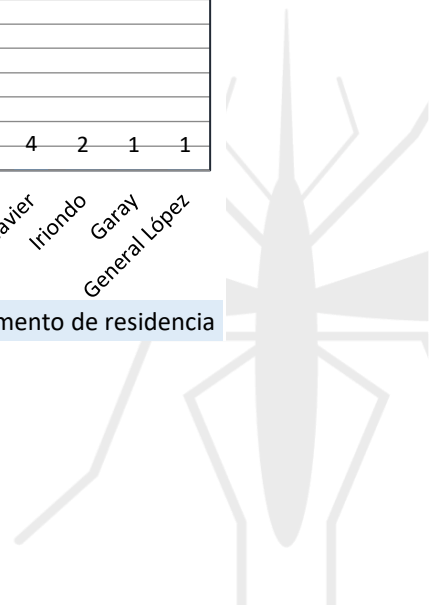


Fuente: Sistema Nacional de Vigilancia de la Salud.

Grafico 6 Casos confirmados de dengue según departamento de residencia habitual. Provincia de Santa Fe. Año 2020. N: 4868



Fuente: Sistema Nacional de Vigilancia de la Salud.





Mapa 1

Distribución espacial de los casos confirmados de dengue según departamento de residencia habitual. Provincia de Santa Fe. Año 2020. N: 4868

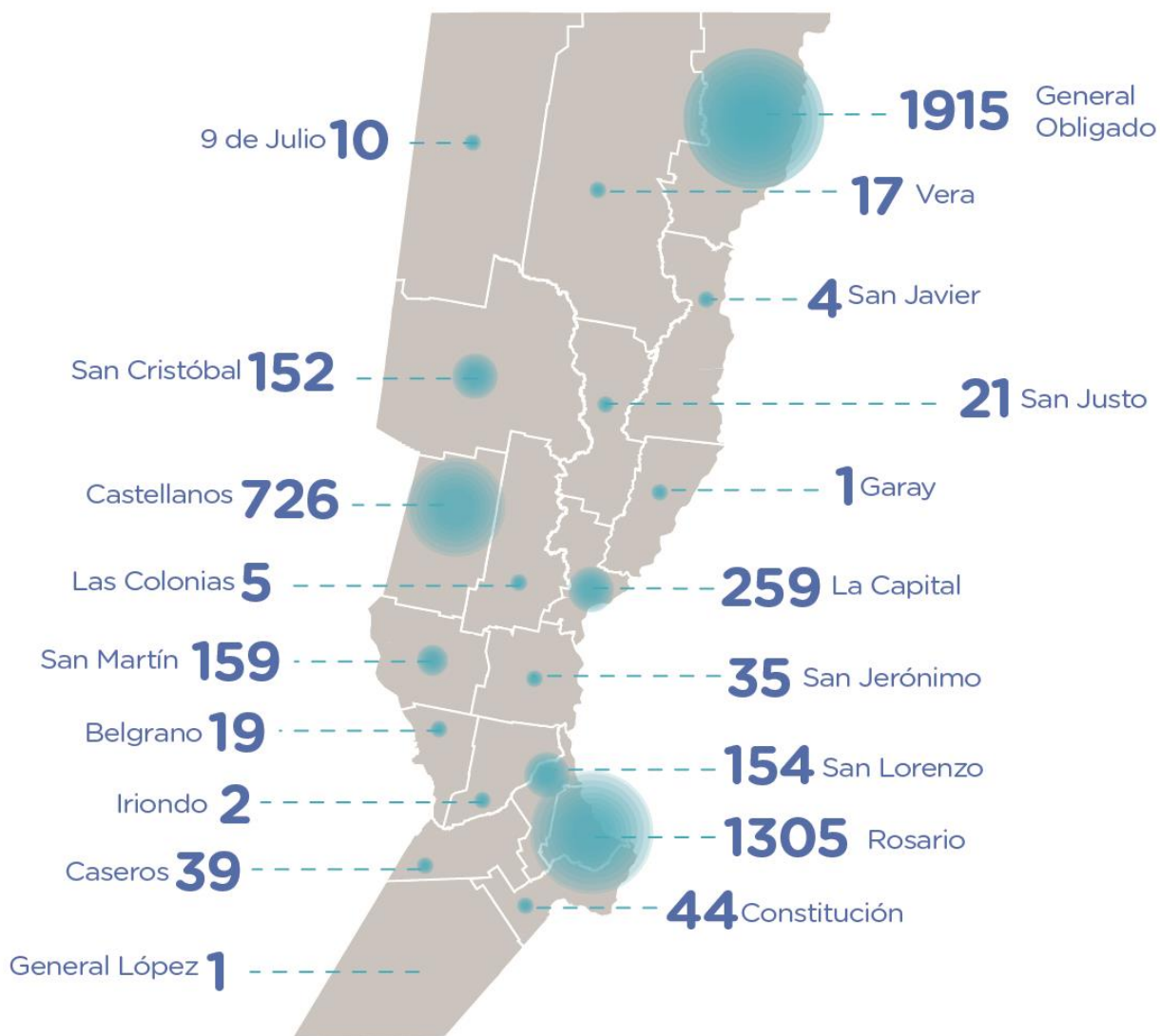



Tabla 1 Distribución de los casos confirmados de dengue según departamento y localidad de residencia habitual. Provincia de Santa Fe. Año 2020. N: 4868

| Departamento/ Localidad | Casos acumulados SE 22 | Porcentaje | Casos nuevos SE 22 |
|-------------------------|------------------------|--------------|--------------------|
| 9 de Julio | 10 | 100,0 | - |
| TOSTADO | 10 | 100,0 | - |
| Belgrano | 19 | 100,0 | - |
| LAS ROSAS | 18 | 94,7 | - |
| ARMSTRONG | 1 | 5,3 | - |
| Caseros | 39 | 100,0 | - |
| CASILDA | 37 | 94,9 | - |
| AREQUITO | 1 | 2,6 | - |
| BIGAND | 1 | 2,6 | - |
| Castellanos | 726 | 100,0 | 4 |
| RAFAELA | 621 | 85,5 | 3 |
| SUNCHALES | 50 | 6,9 | - |
| FRONTERA | 32 | 4,4 | - |
| JOSEFINA | 10 | 1,4 | 1 |
| HUMBERTO PRIMO | 2 | 0,3 | - |
| SUSANA | 2 | 0,3 | - |
| ZENON PEREYRA | 2 | 0,3 | - |
| BAUER Y SIGEL | 1 | 0,1 | - |
| EUSEBIA Y CAROLINA | 1 | 0,1 | - |
| LEHMANN | 1 | 0,1 | - |
| MARIA JUANA | 1 | 0,1 | - |
| PRESIDENTE ROCA | 1 | 0,1 | - |
| TACURAL | 1 | 0,1 | - |
| VILA | 1 | 0,1 | - |
| Constitución | 44 | 100,0 | 10 |
| VILLA CONSTITUCION | 43 | 97,7 | 10 |
| ALCORTA | 1 | 2,3 | - |
| Garay | 1 | 100,0 | - |
| SANTA ROSA DE CALCHINES | 1 | 100,0 | - |
| General López | 1 | 100,0 | - |
| MIGUEL TORRES | 1 | 100,0 | - |
| General Obligado | 1.915 | 100,0 | 20 |
| RECONQUISTA | 1.440 | 75,2 | 12 |
| AVELLANEDA | 386 | 20,2 | 8 |
| MALABRIGO | 29 | 1,5 | - |
| LAS TOSCAS | 14 | 0,7 | - |
| VILLA OCAMPO | 12 | 0,6 | - |
| VILLA GUILLERMINA | 8 | 0,4 | - |
| LA SARITA | 4 | 0,2 | - |
| LOS LAURELES | 3 | 0,2 | - |
| EL CARMEN DE AVELLANEDA | 2 | 0,1 | - |
| LANTERI | 2 | 0,1 | - |

| | | | |
|----------------------------|--------------|--------------|-----------|
| LAS GARZAS | 2 | 0,1 | - |
| BERNA | 1 | 0,1 | - |
| EL ARAZA | 1 | 0,1 | - |
| EL SOMBRERITO | 1 | 0,1 | - |
| FLORENCIA | 1 | 0,1 | - |
| GUADALUPE NORTE | 1 | 0,1 | - |
| INGENIERO CHANOURDIE | 1 | 0,1 | - |
| LA POTASA | 1 | 0,1 | - |
| LA SELVA | 1 | 0,1 | - |
| LA VERTIENTE | 1 | 0,1 | - |
| MOUSSY | 1 | 0,1 | - |
| PUERTO RECONQUISTA | 1 | 0,1 | - |
| VICTOR MANUEL | 1 | 0,1 | - |
| VILLA ANA | 1 | 0,1 | - |
| Iriondo | 2 | 100,0 | 1 |
| SERODINO | 1 | 50,0 | 1 |
| CAÑADA DE GOMEZ | 1 | 50,0 | - |
| La Capital | 259 | 100,0 | 7 |
| SANTA FE | 233 | 90,0 | 6 |
| SAUCE VIEJO | 8 | 3,1 | - |
| SANTO TOME | 6 | 2,3 | - |
| ANGEL GALLARDO | 5 | 1,9 | - |
| RECRO | 2 | 0,8 | - |
| ARROYO LEYES | 1 | 0,4 | - |
| COLASTINE NORTE | 1 | 0,4 | - |
| LLAMBI CAMPBELL | 1 | 0,4 | - |
| NELSON | 1 | 0,4 | 1 |
| MONTE VERA | 1 | 0,4 | - |
| Las Colonias | 5 | 100,0 | - |
| ESPERANZA | 4 | 80,0 | - |
| SANTA CLARA DE BUENA VISTA | 1 | 20,0 | - |
| Rosario | 1.305 | 100,0 | 59 |
| ROSARIO | 1.159 | 88,8 | 57 |
| GRANADERO BAIGORRIA | 78 | 6,0 | - |
| VILLA GOBERNADOR GALVEZ | 26 | 2,0 | - |
| FUNES | 20 | 1,5 | - |
| ARROYO SECO | 11 | 0,8 | 1 |
| PEREZ | 7 | 0,5 | 1 |
| IBARLUCEA | 2 | 0,2 | - |
| PUEBLO ESTHER | 2 | 0,2 | - |
| San Cristóbal | 152 | 100,0 | 3 |
| VILLA TRINIDAD | 82 | 53,9 | - |
| CERES | 55 | 36,2 | 3 |
| SAN CRISTOBAL | 8 | 5,3 | - |
| SAN GUILLERMO | 7 | 4,6 | - |
| San Javier | 4 | 100,0 | - |
| ROMANG | 3 | 75,0 | - |
| SAN JAVIER | 1 | 25,0 | - |



| | | | |
|---------------------------|--------------|--------------|------------|
| San Jerónimo | 35 | 100,0 | - |
| CORONDA | 32 | 91,4 | - |
| BARRANCAS | 1 | 2,9 | - |
| DIAZ | 1 | 2,9 | - |
| MACIEL | 1 | 2,9 | - |
| San Justo | 21 | 100,0 | - |
| SAN JUSTO | 21 | 100,0 | - |
| San Lorenzo | 154 | 100,0 | - |
| FRAY LUIS BELTRAN | 103 | 66,9 | - |
| ROLDAN | 26 | 16,9 | - |
| CAPITAN BERMUDEZ | 19 | 12,3 | - |
| SAN LORENZO | 4 | 2,6 | - |
| PUERTO GENERAL SAN MARTIN | 2 | 1,3 | - |
| San Martín | 159 | 100,0 | - |
| SAN JORGE | 144 | 90,6 | - |
| SASTRE | 7 | 4,4 | - |
| CARLOS PELLEGRINI | 5 | 3,1 | - |
| EL TREBOL | 2 | 1,3 | - |
| PIAMONTE | 1 | 0,6 | - |
| Vera | 17 | 100,0 | - |
| CALCHAQUI | 6 | 35,3 | - |
| FORTIN OLMOS | 5 | 29,4 | - |
| VERA | 4 | 23,5 | - |
| GARABATO | 1 | 5,9 | - |
| TARTAGAL | 1 | 5,9 | - |
| Total | 4.868 | // | 104 |

